

## Steckbrief Eider in Bargaen, Ortsteil von Erfde



### Lage

54.29703, 9.26799

Letzte Adresse: (500 m) von Eiderstraße 23 in Erfde

### Anfahrt

Den Angel-Platz erreicht man mit eigenen Fahrzeugen.

Auto-Fahrer finden Abstell-Möglichkeiten Straße in Sichtweite zum Angel-Platz.

### Angel-Platz-Beschreibung

Der Angel-Platz ist aus Holz gebaut. 4 Meter 50 breit und 2 Meter tief.

3 Angler haben darauf Platz.

Das Gelände bietet Sicherheit an den Seiten und zum Wasser.

In der Mitte ist der Platz für Angler, die im Sitzen fischen.

Zum Beispiel Rollstuhlfahrer.

Oder für kleine Menschen.

Die Holzdielen haben eine sägerauhe Oberfläche.

Der Abstand zur Wasser-Oberfläche beträgt ist etwa 1 Meter.


Ein gewöhnlicher Unterfang-Kescher von 2 Meter 40 genügt bei mittlerem Wasserstand.

### Angel-Erlaubnis kaufen

Gast-Angelkarten verkauft


Hejfish online, [hier](#) geht es zu den Eider-Karten

Sven Jansen

 04333 99 21 13

Campingplatz Bargaen


Annika Biehl

 0173 - 7073256

### Kontakt für mehr Informationen

ASV Erfde

Sven Jansen

 04333 99 21 13





### **In Schleswig-Holstein gibt es noch mehr barrierefreie Angel-Plätze**

Die nächsten Angel-Plätze stehen in der Nähe

7 km – an der Eider in Tielen

14 km – an der Eider in Delve

14 km – an der Eider in Süderstapel

22 km – am Westersielzug in Friedrichstadt

26 km – Ostroher Moor in Ostrohe

26 km – an der Broklandsau in Kleve

27 km – Süderholmer Moor in Heide

30 km – an der Eider in Nübbel

30 km – am Gieselaukanal, Gieselauschleuse in Oldenbüttel

31 km – am Nord-Ostsee-Kanal in Oldenbüttel

31 km – an der Eider in Rendsburg

34 km – am Großen Sielzug in Südermarsch

35 km – an der Dreisprungwehle in Südermarsch

35 km – am Großen Sielzug Darrigbüll in Südermarsch

37 km – Reher Teich in Hanerau-Hademarshen

38 km – Finkhauswehle in Südermarsch